



HAUGSCHLAG
Golfresort



The Leading Golf Courses

COURSE HAUGSCHLAG

Mehrfach ausgezeichnet als Golfplatz des Jahres
3x Gastgeber der PGA European Tour
14x Gastgeber der European Satellite Tour

3874 Haugschlag 160, Österreich
+43 2865 8441-0 | info@golfresort.at
www.golfresort.at





FAHNENPOSITIONEN



Damit Sie Freude und Spaß bei Ihrer Runde haben

- 1 Bitte rasch und zügig spielen. Beachten Sie die maximalen Spielzeiten und ermöglichen Sie schnelleren Flights das Durchspielen.
- 2 Bitte unbedingt Rasenstücke zurücklegen, Spuren im Bunker beseitigen, Pitchmarken auf den Grüns sofort reparieren.
- 3 Bitte keine Probeschläge auf den Abschlägen. Cartwege benutzen.

Tee-Empfehlung

bis Hcp 5 Herren weiß / Damen schwarz

bis Hcp 26 Herren gelb / Damen rot

ab Hcp 27 Herren blau / Damen orange

Platzregeln

- 1 Die Grenzen des Platzes sind durch Zäune, weiße Linien oder weiße Pfosten gekennzeichnet. Weiße Straßenleitpflocke gelten ebenso als Platzgrenze. Felder und Wiesen außerhalb der Platzgrenzen dürfen nicht betreten werden.
- 2 Bäume und Sträucher, die geschützt oder blau markiert sind, gelten als Hemmnisse im Sinne von Regel 16.1f. Hier muss straflose Erleichterung genommen werden.
- 3 Alle 200/150/100 Meter Markierungssteine sind unbewegliche Hemmnisse und entsprechend Regel 16.1 darf dort straflose Erleichterung genommen werden.
- 4 Ungewöhnliche Platzverhältnisse nach Regel 16.1 sind alle Schäden, die durch Reifenspuren, durch Tiere, oder durch Bau bzw. Drainagearbeiten entstanden sind. Aus blau oder weiß markierten Bereichen bzw. aus anders abgesperrten Bereichen darf nicht gespielt werden.
- 5 Spielbahn 18: Wenn ein Ball eine Grenze der auf der Insel markierten Penalty Area gekreuzt hat, darf als zusätzliche Option der Erleichterung nach Regel 14.3 unter Hinzurechnung eines Strafschlags in der auf der Insel markierten Dropping Zone gedroppt werden. Wenn ein Ball in der Penalty Area landet und den auf der Insel rot markierten Bereich NIE gekreuzt hat, dann darf als zusätzliche Option der Erleichterung nach Regel 14.3 unter Hinzurechnung eines Strafschlags in der vor dem ersten Wasser markierten Dropping-Zone gedroppt werden.

Sämtliche Platzregeln finden Sie am Informationsboard im Clubhaus.

Wir danken unseren Partnern für
Ihre freundliche Unterstützung!

The Leading Golf Courses



Wo wir sind, ist oben.

Zeit zum Leben
Waldviertel Nord



Hotels auf dem Golfplatz



HERRENSEE
Golfclub

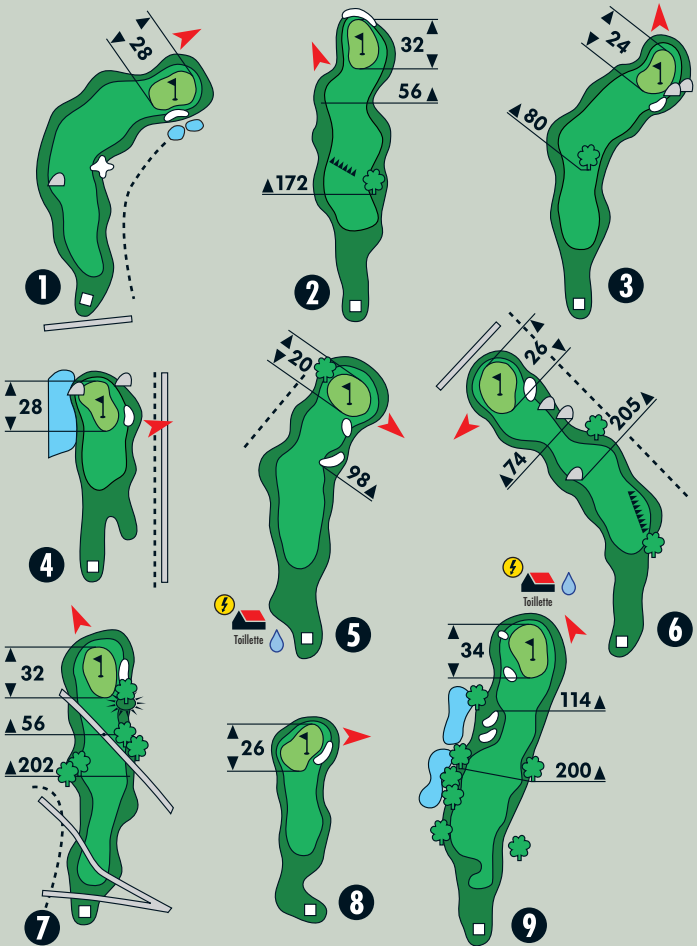


1877 T 1918
Schremser
echt Waldviertel



ÖSTERREICHISCHER GOLF-VERBAND
www.golf.at

Weißer (200m), gelber (150m), roter (100m) und blauer (50m) Markierungen am Platz bis Grünanfang



Outgrenze
 Hügel
 Baum
 Stein
 Wasser
 Next Tee

Slope	122	121	117	125	121	118	PAR	INDEX						
CR	72,5	71,1	69,5	74,7	72,7	70,7		♂/♀						
1	335	320	297	297	274	274	4	11/13						
2	384	370	353	353	336	313	4	1						
3	303	292	280	265	265	247	4	9/11						
4	161	157	136	136	121	120	3	13/17						
MAXIMALE SPIELZEIT 50 MINUTEN														
5	325	325	308	305	290	284	4	15/9						
6	517	494	475	437	437	414	5	5/3						
7	408	389	383	323	319	316	4	3/7						
8	170	161	159	157	143	140	3	17/15						
9	556	535	510	506	457	429	5	7/5						
MAXIMALE SPIELZEIT 2 STUNDEN														
OUT	3159	3043	2901	2779	2642	2537	36							

Unterschrift des Zählers _____

Unterschrift des Spielers _____

Slope	122	121	117	125	121	118	PAR	INDEX ♂/♀					
CR	72,5	71,1	69,5	74,7	72,7	70,7							
10	370	351	336	334	317	310	4	10					
11	413	383	375	369	351	331	4	8/4					
12	301	300	285	267	267	249	4	16/14					
13	488	486	466	429	429	380	5	14/12					

MAXIMALE SPIELZEIT 3 STUNDEN

14	418	403	374	370	340	321	4	2					
15	532	502	493	485	440	402	5	6					
16	199	184	164	160	155	143	3	12/16					
17	389	387	362	362	335	318	4	4/8					
18	127	114	114	114	100	87	3	18					

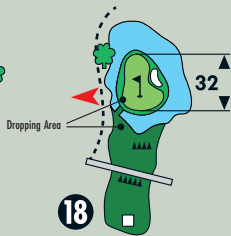
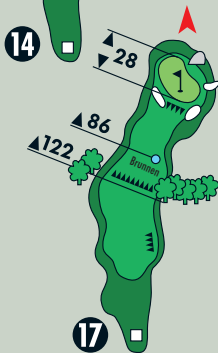
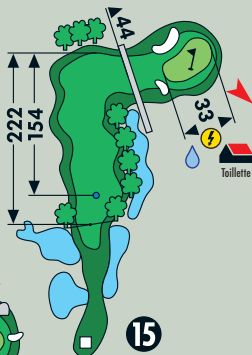
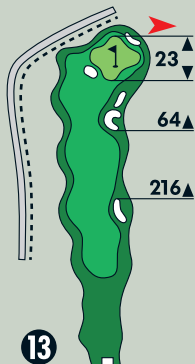
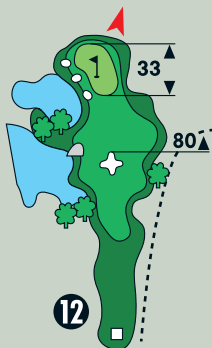
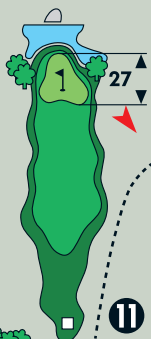
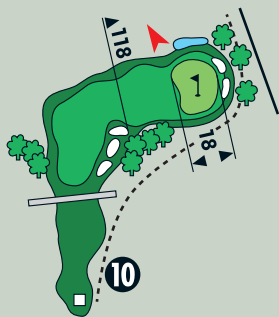
MAXIMALE SPIELZEIT 4 STUNDEN UND 5 MINUTEN

IN	3237	3110	2969	2890	2734	2541	36						
TOT	6396	6153	5870	5669	5376	5078	72						

HANDICAP

NETTO

Weißer (200m), gelber (150m), roter (100m) und blauer (50m) Markierungen am Platz bis Grünangfang



Outgrenze
 Hügel
 Baum
 Stein
 Wasser
 Next Tee